



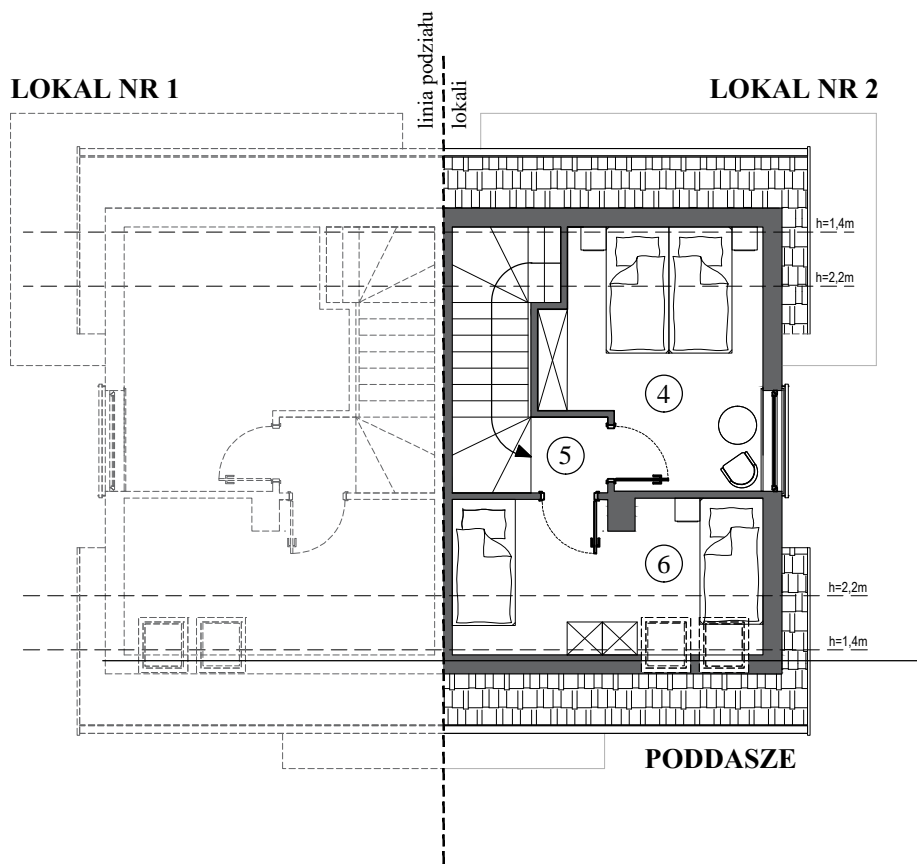
## DOM NR 5 / LOKAL NR 2

SKORZEWO

pow. użytkowa 54,86 m<sup>2</sup>

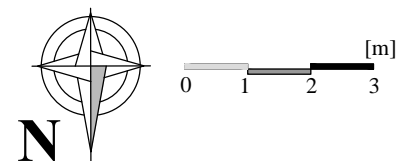
LOKAL NR 1

LOKAL NR 2



Poddasze - 22,18 m<sup>2</sup>

4. Pokój	11,24 m <sup>2</sup>
5. Przedpokój	1,47 m <sup>2</sup>
6. Pokój	9,47 m <sup>2</sup>



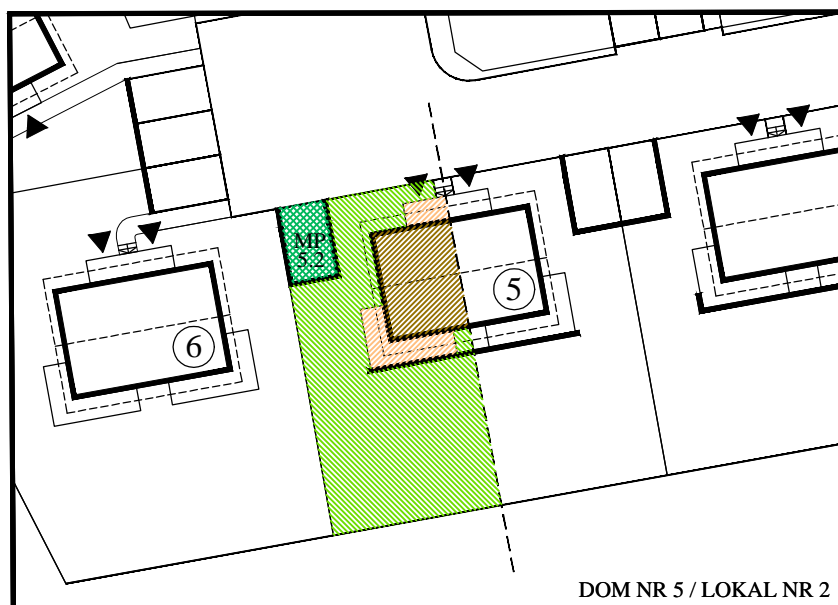
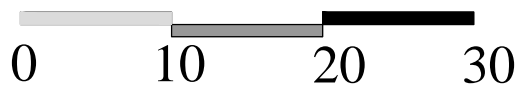
### ETAP I - DOM NR 5 / LOKAL NR 2

### SCHEMAT ZAGOSPODAROWANIA DZIAŁKI

- nieogrodzony teren do wyłącznego korzystania ok. 201 m<sup>2</sup>
- miejsce postojowe MP 5.2



[m]



DOM NR 5 / LOKAL NR 2

1. Aranżacja lokalu przedstawiona na rzucie jest przykładowa. Niniejsza karta katalogowa opracowana została na podstawie projektu architektoniczno-budowlanego. W toku dalszego projektowania lub zmian mogą nastąpić zmiany w stosunku do informacji zawartych na karcie katalogowej.
2. Powierzchnia użytkowa lokalu określona jest na podstawie rozporządzenia Ministra Rozwoju z dnia 18.09.2020r Poz. 1609 z dnia 11.09.2020 w sprawie szczegółowego zakresu i formy projektu budowlanego oraz uwzględnieniu treści Polskiej Normy PN-ISO 9836:1997.
3. Informacje na karcie nie stanowią oferty handlowej w rozumieniu art. 66 kodeksu cywilnego.