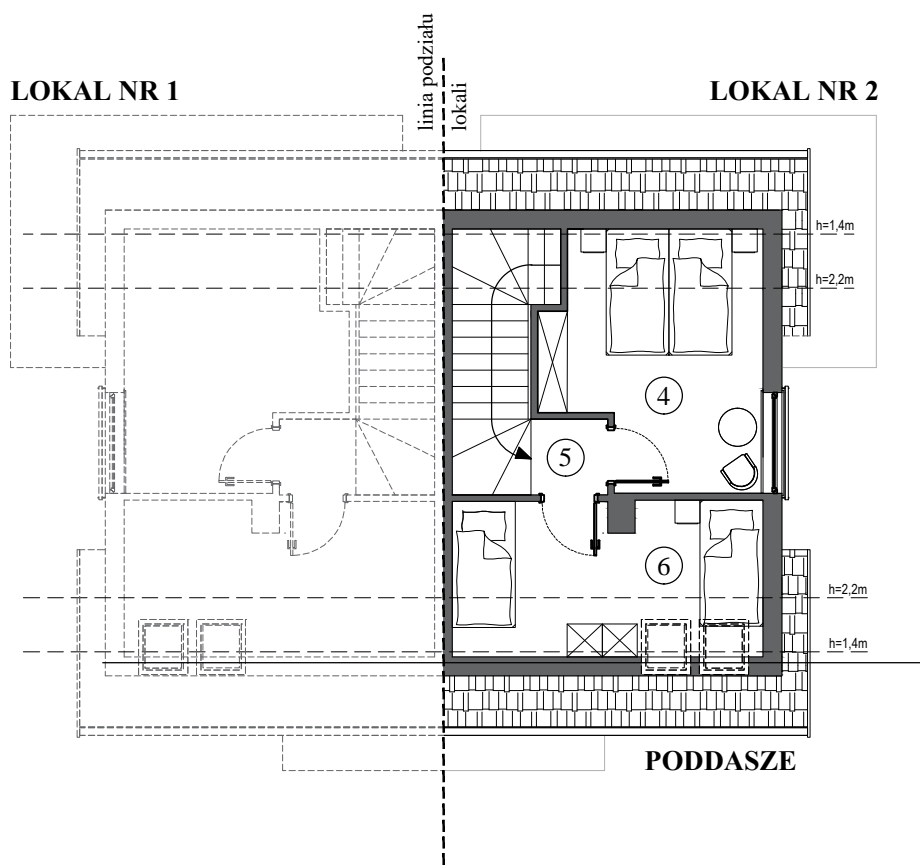


LOKAL NR 1

LOKAL NR 2

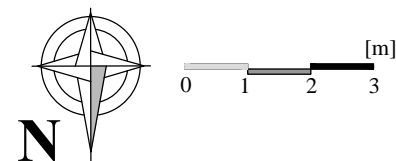


DOM NR 4 / LOKAL NR 2 SKORZEWO

pow. użytkowa 54,86 m²

Poddasze - 22,18 m²

4. Pokój	11,24 m ²
5. Przedpokój	1,47 m ²
6. Pokój	9,47 m ²




ETAP I - DOM NR 4 / LOKAL NR 2

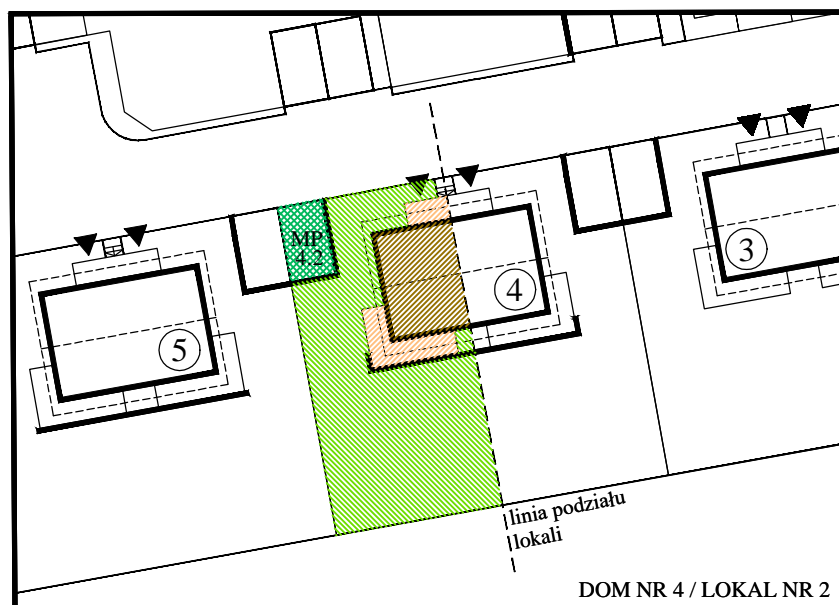
- nieogrodzony teren do wyłącznego korzystania ok. 202 m²
- miejsce postojowe MP 4.2



[m]



SCHEMAT ZAGOSPODAROWANIA DZIAŁKI



DOM NR 4 / LOKAL NR 2

1. Aranżacja lokalu przedstawiona na rzucie jest przykładowa. Niniejsza karta katalogowa opracowana została na podstawie projektu architektoniczno-budowlanego. W toku dalszego projektowania lub zmian mogą nastąpić zmiany w stosunku do informacji zawartych na karcie katalogowej.
2. Powierzchnia użytkowa lokalu określona jest na podstawie rozporządzenia Ministra Rozwoju z dnia 18.09.2020r Poz. 1609 z dnia 11.09.2020 w sprawie szczegółowego zakresu i formy projektu budowlanego oraz uwzględnieniu treści Polskiej Normy PN-ISO 9836:1997.
3. Informacje na karcie nie stanowią oferty handlowej w rozumieniu art. 66 kodeksu cywilnego.