



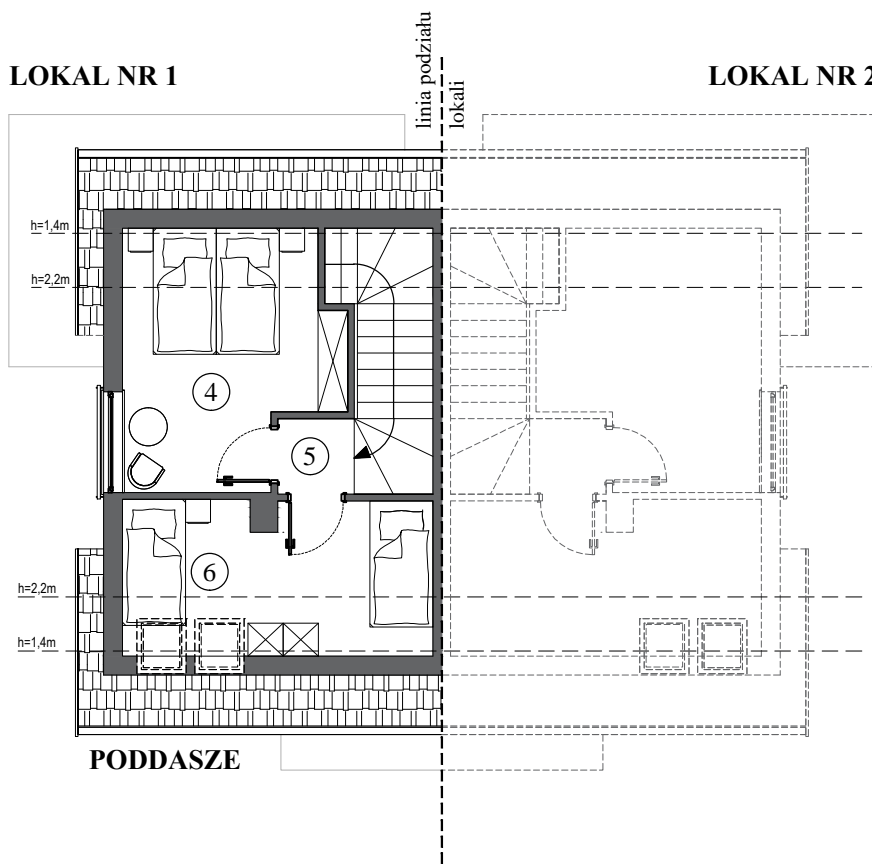
## LOKAL NR 1

## LOKAL NR 2

# DOM NR 3 / LOKAL NR 1

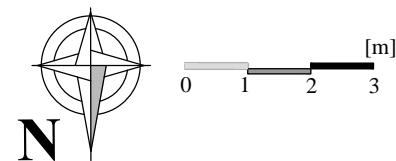
## SKORZEWO

**pow. użytkowa 54,86 m<sup>2</sup>**



**Poddasze - 22,18 m<sup>2</sup>**

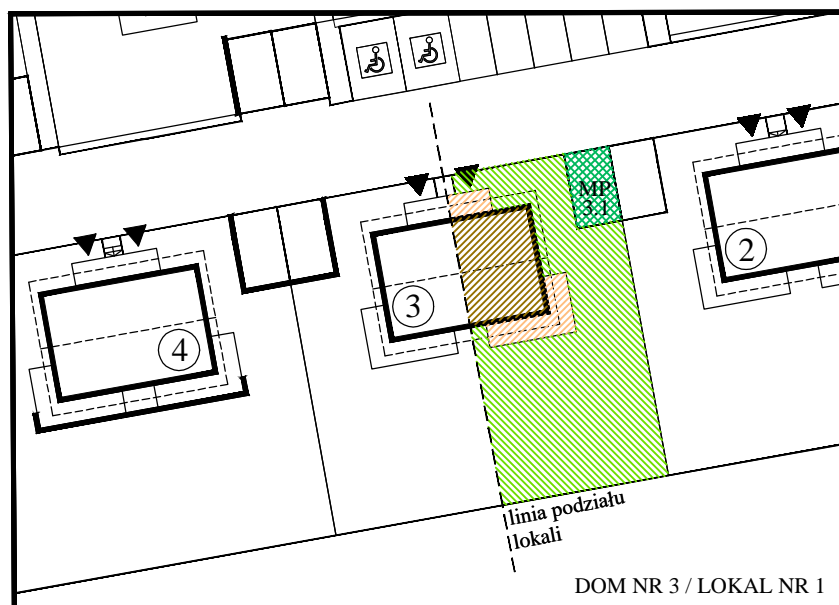
4. Pokój	11,24 m <sup>2</sup>
5. Przedpokój	1,47 m <sup>2</sup>
6. Pokój	9,47 m <sup>2</sup>



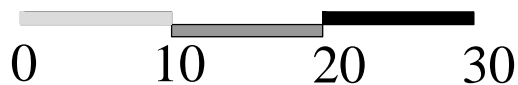
## ETAP I - DOM NR 3 / LOKAL NR 1

## SCHEMAT ZAGOSPODAROWANIA DZIAŁKI

- nieogrodzony teren do wyłącznego korzystania ok. 203 m<sup>2</sup>
- miejsce postojowe MP 3.1



[m]



1. Aranżacja lokalu przedstawiona na rzucie jest przykładowa. Niniejsza karta katalogowa opracowana została na podstawie projektu architektoniczno-budowlanego. W toku dalszego projektowania lub zmian mogą nastąpić zmiany w stosunku do informacji zawartych na karcie katalogowej.
2. Powierzchnia użytkowa lokalu określona jest na podstawie rozporządzenia Ministra Rozwoju z dnia 18.09.2020r Poz. 1609 z dnia 11.09.2020 w sprawie szczegółowego zakresu i formy projektu budowlanego oraz uwzględnieniu treści Polskiej Normy PN-ISO 9836:1997.
3. Informacje na karcie nie stanowią oferty handlowej w rozumieniu art. 66 kodeksu cywilnego.